



De ommetjes van Gemeente Boxmeer

Welkom in het  oudste landschap van Nederland



De ommetjes van Gemeente Boxmeer

Gekoppeld aan het wandelrouten netwerk om zijn verspreid over de gemeente Boxmeer korte wandelroutes uitgezet. Tijdens de wandeltochten kunt u op informatieborden lezen over bijzonderheden die u tegenkomt in het landschap. Voor langere wandeltochten kunt u routes perfect combineren met het wandelrouten netwerk.

U kunt deze folder natuurlijk ook printen en als gids gebruiken tijdens uw wandelingen.

**Veel wandel- en kijkplezier
in het oudste landschap van Nederland.**

Welkom in het  **oudste landschap** van Nederland

ROUTES	PAG.
Route 1 rond Oeffelt	3
Route 2 rond Oeffelt	4
Route 3 rond Beugen	5
Route 4 rond Beugen	6
Route 5 rond Boxmeer	7
Route 6 rond Boxmeer	8
Route 7 rond Boxmeer	9
Route 8 rond Boxmeer	10
Route 9 rond Sambeek	11
Route 10 rond Vortum-Mullem	12
Route 11 rond Vortum-Mullem	13
Route 12 rond Groeningen	14
Route 13 rond Groeningen	15
Route 14 rond Vierlingsbeek	16
Route 15 rond Vierlingsbeek	17



De ommetjes van Gemeente Boxmeer



Wandelroute knooppunt



Wandelroute looprichting

Startpunt Oeffelt, Raadhuisplein

Route 1 loop van knooppunt 57 - 56 - 54 - 53 - 51 - 98 - 13 - 11 - 57

Route 2 loop van knooppunt 57 - 58 - 59 - 27 - 10 - 11 - 57

Startpunt Beugen, Kerk

Route 3 loop naar knooppunt 86 - 77 - 87 - 86

Route 4 loop naar knooppunt 85 - 84 - 15 - 16 - 17 - 86 - 85

Startpunt Spoorwegovergang Floralaan

Route 8 loop van knooppunt 35 - 96 - 95 - 35

Startpunt Weijerplein

Route 5 loop richting knooppunt 14 - 13 - 16 - 17 - 10 - 15 - 14

Route 7 loop richting knooppunt 14 - 15 - 10 - 80 - 81 - 82 - 14

Startpunt Lunevenpark

Route 6 loop richting spoor en na 50 meter links richting knooppunt 11 - 41 - 42 - 18 - 12

Startpunt Sambeek, Kerk

Route 9 loop richting Boxmeer en na ± 50 meter rechts de Bergstraat in richting knooppunt 22 - 17 - 16 - 13 - 12 - 19

Startpunt Vortum-Mullem

Route 10 loop van knooppunt 29 - 28 - 27 - 26 - 23 - 28 - 29

Route 11 loop van knooppunt 29 - 44 - 47 - 43 - 44 - 29

Startpunt Groeningen, Kerk

Route 12 loop na ± 50 meter rechts de Maasstraat in richting knooppunt 53 - 54 - 55 - 57 - 58 - 54 - 53

Route 13 loop na ± 10 meter links de Voortweg in richting knooppunt 50 - 59 - 49 - 48 - 50 - 51 - 50

Startpunt Vierlingsbeek, Kerk

Route 14 loop van knooppunt 82 - 83 - 84 - 90 - 89 - 88 - 83 - 82

Route 15 loop van knooppunt 82 - 83 - 88 - 89 - 93 - 94 - 87 - 86 - 81 - 82





Startpunt Oeffelt, Raadhuisplein

Route 1 loop van knooppunt **57** ▶ **56** ▶ **54** ▶ **53** ▶ **61** ▶ **98** ▶ **13** ▶ **11** ▶ **57**

1. Vanaf het startpunt (knooppunt 57) loopt u naar knooppunt 56, in de richting van de Lietingsestraat.
2. U gaat rechtsaf de Lietingsestraat in die u tot het eind uitloopt.
3. Aan het eind van de Lietingsestraat slaat u linksaf Kerkplein in.
4. U loopt voorbij de kerk en dan rechts aanhouden de Hogehoek in, die u rechtdoor blijft volgen.
5. Eerste zijstraat naar rechts: de Hogehoek vervolgen.
6. Hogehoek gaat vervolgens over in de Broekstraat, die u rechtdoor blijft volgen.
7. Na een paar honderd meter gaat de weg de dijk over en loopt u rechtsaf het Maasheggegebied in.(54)
8. Daar loopt u de bebouwde kom uit. loop richting knooppunt 53 en vervolgens naar 61.
9. Aan de linker- en rechterkant hebt u een fraai uitzicht over het beschermd natuurgebied de Oeffelter Meent.
10. Volg het pad via knooppunt 98 tot knooppunt 13 onder aan de grote brug en ga het talud op.
11. De weg volgen tot knooppunt 11 en de weg naar rechts nemen en richting knooppunt 56 lopen.
12. Vanaf knooppunt 56 loopt u richting knooppunt 57 waar u linksaf gaat richting startpunt





Startpunt Oeffelt, Raadhuisplein

Route 2 loop van knooppunt 57 ▶ 58 ▶ 59 ▶ 27 ▶ 10 ▶ 11 ▶ 57

1. Vanaf het startpunt loopt u richting de Schoolstraat.
2. U gaat rechtsaf de Schoolstraat in.
3. Aan het eind van de Schoolstraat gaat u rechtsaf de Kerkstraat-zuid in.
4. U volgt deze weg en passeert een oude boerderij aan uw linker hand.
5. U komt uit bij de drukke Dorpsstraat. Deze steekt u over en slaat aan de overzijde de parallelweg in naar links.
6. U gaat nu, tegenover een groot kruisbeeld aan de overzijde van de Dorpsstraat, de eerste weg rechts. Dit is de Houwsestraat, die u de bebouwde kom uit leidt.
7. Links van u stroomt de beek Oeffeltse Raam. U blijft deze weg volgen tot aan de Krolhoek.
8. Hier gaat u links af en volg deze weg tot aan knooppunt 27.
9. Daar gaat u links de oude spoordijk op waarover in het verleden het Duits Lijntje liep. Loop richting knooppunt 59.
10. Bij knooppunt 59 loopt u richting Stationsweg naar knooppunt 10.
11. Nu bereikt u de doorgaande weg naar Oeffelt.
12. Na 50 meter steekt u de drukke weg over en loopt richting knooppunt 11 richting Veerweg.
13. Deze steekt u over en blijft u volgen tot aan het pad naar links waar u richting centrum loopt richting knooppunt 56.
14. Einde van de weg rechts en bij knooppunt 56 weer links de Lietingsestraat in.
15. Loop deze uit tot aan het einde en sla links af richting startpunt.

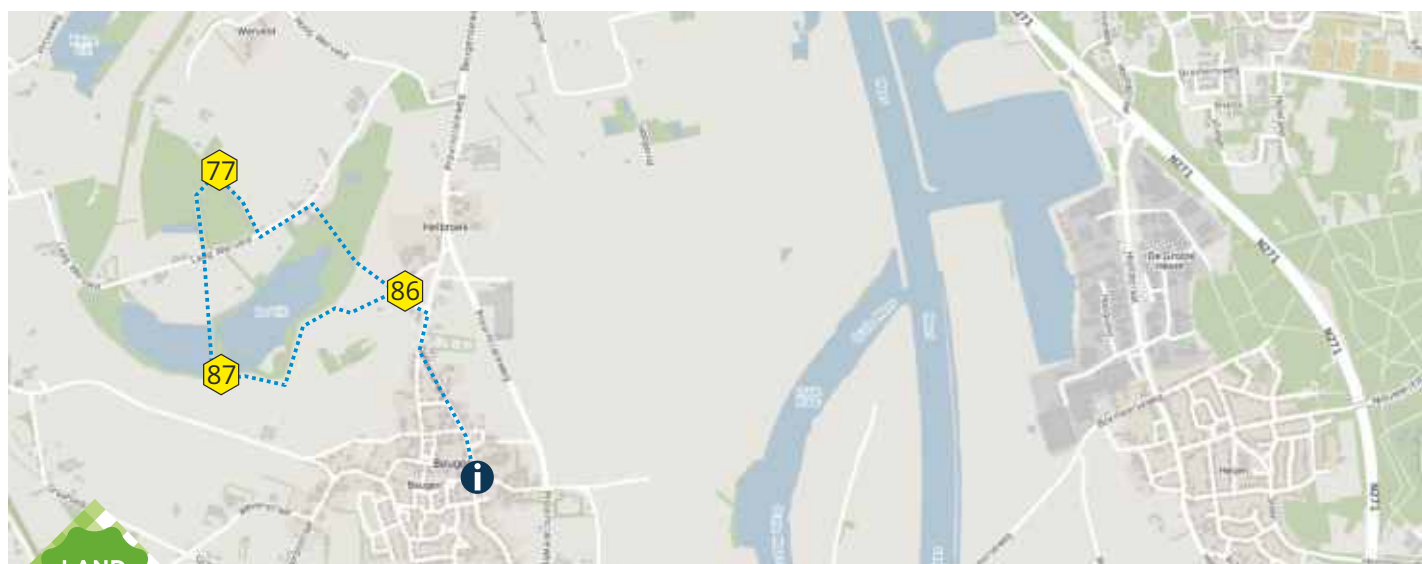




Startpunt Beugen, Kerk

Route 3 loop naar knooppunt 86 ▶ 77 ▶ 87 ▶ 86

1. Vanaf de parkeerplaats slaat u rechtsaf en loopt u richting knooppunt 86.
2. Blijf de weg volgen en verlaat de bebouwde kom, de weg heet vervolgens Oeffeltseweg.
3. Aan de linkerkant van de weg passeert u de eerste boerderij na de bebouwde kom, met een weilje ervoor. Sla hier linksaf (let op bij het oversteken van de weg, hier wordt soms hard gereden).
4. Vrij snel daarna komt u op een kruispunt, waar u rechtdoor het onverharde pad ingaat.(86)
5. Dit pad slingert door het landschap terwijl u het open landschap inruilt voor de beschutting van het bos. Vanaf het pad heeft u nu rechts en links zicht op een oude Maasarm die onderdeel uitmaakt van het natuurgebied De Vilt.
6. U blijft dit pad volgen tot u een splitsing bereikt. Ga hier links en daarna eerste pad rechts.
7. Hier gaat u rechtdoor richting knooppunt 77.
8. Daar slaat u linksaf en loopt u via het bospad richting knooppunt 87.
9. Daar aangekomen slaat u links af een pad in bij de parkeerplaats.
10. Aan het eind van dit pad komt u uit bij knooppunt 86 en loopt u weer richting het startpunt.

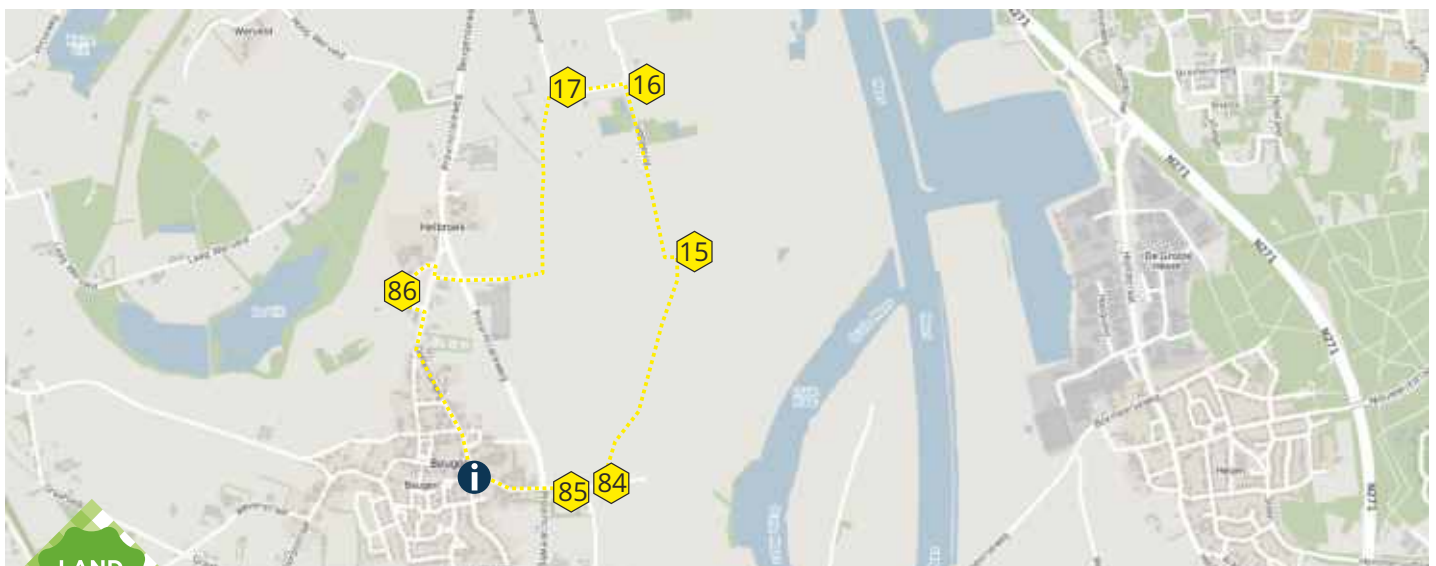




Startpunt Beugen, Kerk

Route 4 loop naar knooppunt 85 ▶ 84 ▶ 15 ▶ 16 ▶ 17 ▶ 86 ▶ 85

1. Vanaf de parkeerplaats slaat u linksaf.
2. U loopt vervolgens richting de provinciale weg N610. Deze steekt u recht over (voorzichtig) en vervolgt uw weg in dezelfde richting knooppunt 85 en vervolgens richting knooppunt 84.
3. Vanaf knooppunt 85 loopt u richting knooppunt 15 om vervolgens linksaf te slaan naar knooppunt 16.
4. Daar slaat u linksaf richting knooppunt 17.
5. Van daaruit loopt u links verder over de dijk van waaraf u een fraai uitzicht heeft over het Maasheggengebied richting knooppunt 86.
6. Van daaruit loopt u weer richting de kerk en startpunt.

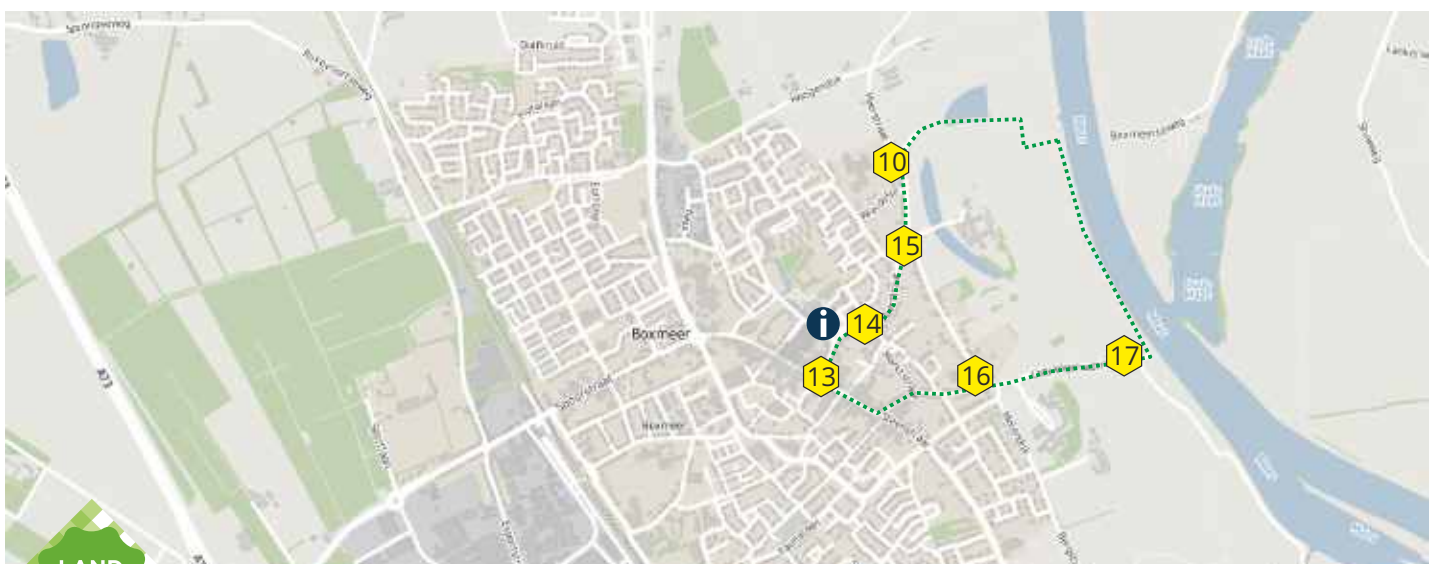




Startpunt Weijerplein

Route 5 loop richting knooppunt 14 ▶ 13 ▶ 16 ▶ 17 ▶ 10 ▶ 15 ▶ 14

1. Volg vanaf het informatiebord De Raetsingel tot de T-splitsing met de Veerstraat. Ga rechtsaf de Veerstraat in richting centrum.
2. Op de kruising gaat u linksaf de Steenstraat.
3. Na ca.300 meter linksaf de Van Sasse van Ysselstraat in richting knooppunt 16.
4. Ga rechtsaf en meteen weer linksaf naar de dijk en loop richting knooppunt 17.
5. Houd op de splitsing links aan.
6. Ga aan het einde van de weg linksaf over een graspad langs de Maas. Volg het graspad tot de splitsing met een onverhard pad en ga hier linksaf door het klaphek.
7. Volg het pad met de bochten mee tot op de T-splitsing met de asfaltweg net na de dijk.
8. Op de asfaltweg gaat u linksaf en volgt u de weg tot de kruising Veerstraat Het Zand.
9. Ga rechtsaf de Veerstraat in en loop rechtdoor tot aan De Raetsingel.
10. U bent gearriveerd bij het informatiebord.





Startpunt Lunevenpark

Route 6 loop richting spoor en na 50 meter links richting knooppunt 11 ▶ 41 ▶ 42 ▶ 18 ▶ 12

1. Loop vanaf het informatiebord de Faunalaan uit in de richting van de kruising met de Stationsweg.
2. Ga op de Stationsweg linksaf en steek het spoor over.
3. Volg de weg tot de kruising met de Heistraat en sla daar links af richting knooppunt 11.
4. Bij knooppunt 11 gaat u rechts het bospad in en ga bij de tweede afslag links af en meteen weer rechts.
5. In het bos gaat u op de driesprong rechtsaf, u kruist een lage wal en loopt het lariksbos in.
6. Ga op de driesprong linksaf.
7. Steek het bruggetje over en ga linksaf langs het weiland en rechtdoor tot op de T-splitsing tot aan het einde van het bos bij knooppunt 41.
8. Ga linksaf en vervolgens eerste weg rechtsaf het pad in tot aan knooppunt 42.
9. Vanaf 42 richting knooppunt 18 en via de Hoogeindseweg weer richting knooppunt 11
10. Op de T-splitsing links af richting knooppunt 42
11. Loop door tot aan de kruising en ga rechtsaf de Stationsstraat in en steek het spoor over. Volg de weg rechtdoor tot de kruising met de Faunalaan. Ga op de Faunalaan rechtsaf. U bent gearriveerd bij het informatiebord.

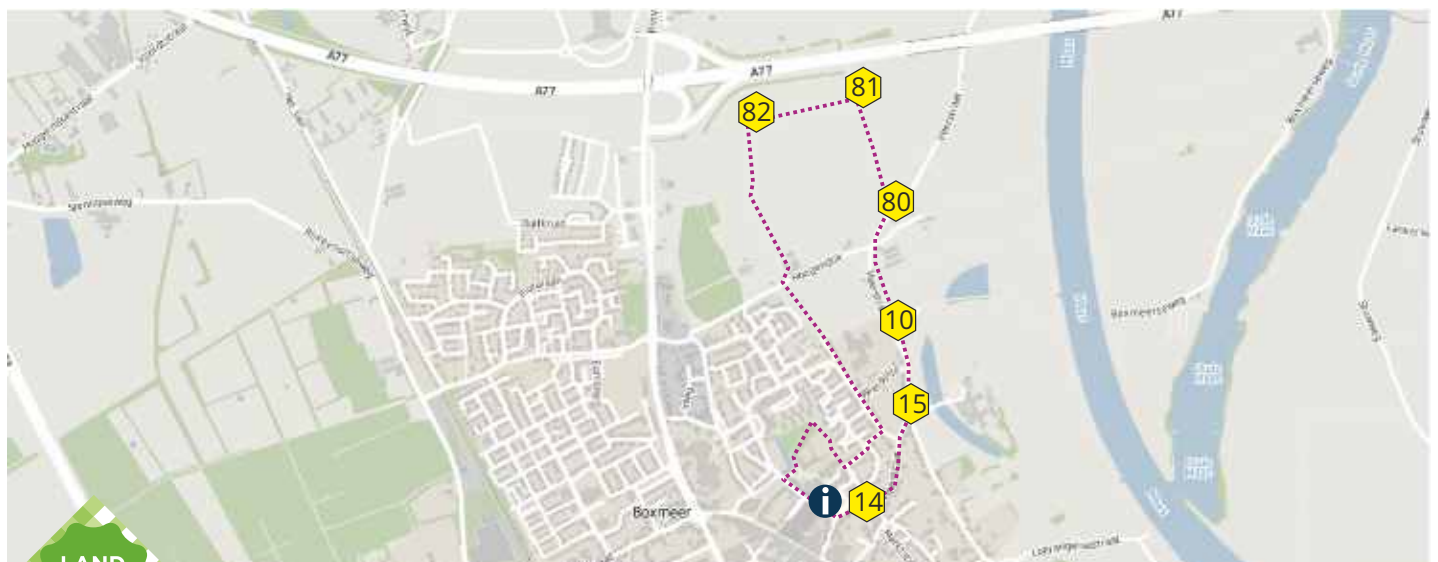




Startpunt Weijerplein

Route 7 loop richting knooppunt 14 ▶ 15 ▶ 10 ▶ 80 ▶ 81 ▶ 82 ▶ 14

1. U volgt vanaf het informatiebord De Raetsingel tot de T-splitsing met de Veerstraat. Ga linksaf de Veerstraat in. Volg de weg rechtdoor en kom uit op de kruising Veerstraat Het Zand.
2. Houd links aan en loop langs het kerkje. Volg de weg rechtdoor tot knooppunt 80.
3. U loopt hier richting knooppunt 81 op een van de oudste wegen van Nederland. Ga hier linksaf richting knooppunt 82 en bij 82 weer linksaf tot de T-splitsing met de asfaltweg en ga hier rechtsaf Boxmeer in.
4. Ga boven op de dijk linksaf het fietspad op en volg dit over de dijk weer naar beneden richting knooppunt 14





Startpunt Spoorwegovergang Floralaan

Route 8 loop van knooppunt

1. Loop vanaf het informatiebord de onverharde weg op voorbij het kleine hekje en het bordje met 'Het Brestbos'.
2. Negeer zijpaden en volg de weg tot de splitsing en sla links af richting knooppunt 96.
3. Ga linksaf.
4. Loop voorbij het restaurant en loop links het smalle bospad in.
5. Kom uit op een splitsing en ga hier rechtsaf.
6. Ga linksaf, blijf het pad volgen, passeer een sloot met wallen en loop door tot op de kruising.
7. Ga rechtsaf, passeer nog een sloot met wallen en ga op de volgende kruising linksaf.
8. Volg het pad en u bent weer bij het informatiebord.





Startpunt Sambeek, Kerk

Route 9 loop richting Boxmeer en na ± 50 meter rechts de Bergstraat in richting knooppunt 22 ▶ 17 ▶ 16 ▶ 13 ▶ 12 ▶ 19

Startpunt is het informatiebord op het plein bij Café de Gouden Leeuw de Grotestraat in Sambeek.

1. Loop vanaf het informatiebord over de Grotestraat richting de Bergstraat.
2. Sla rechtsaf en vervolgens weer rechts.
3. Op de driesprong houd u rechts aan en vervolg de weg tot aan een T-splitsing.
4. Ga hier rechtsaf en loop door tot de splitsing met de Maasstraat.
5. Ga linksaf en loop tot aan knooppunt 22.
6. Ga hier linksaf en volg de weg omhoog tot op de parkeerplaats van het sluisencomplex.
7. Ga op de parkeerplaats linksaf en loop over het gras tussen de bomen richting een trapje en een klaphek.
8. Passeer het klaphek en volg het paadje langs de Maas tot het bankje op de splitsing.
9. Hou rechts aan en loop tot aan knooppunt 17.
10. Van hieruit links richting knooppunt 16
11. Aan het einde loopt u de Sasse van IJsselstraat in richting centrum.
12. Sla aan het einde van de weg rechtsaf de Steenstraat in tot aan knooppunt 13.
13. Via diverse (binnen)wegen loopt u richting knooppunt 12.
14. Bij knooppunt 12 gaat u linksaf via de merel en op de T-splitsing rechtsaf richting Mees en via Roodborst tot aan de kruising Hogeweg.
15. Hier gaat u rechtsaf richting knooppunt 19 en van hieruit weer links richting het startpunt.

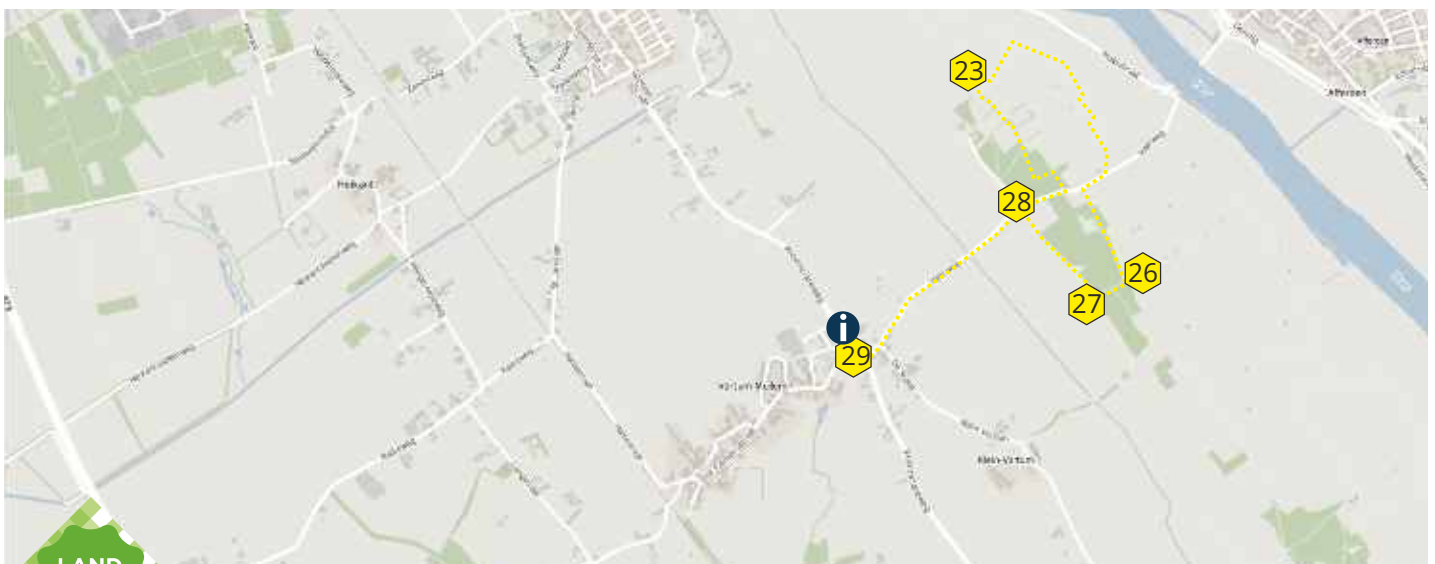




Startpunt Vortum-Mullem

Route 10 loop van knooppunt 29 ▶ 28 ▶ 27 ▶ 26 ▶ 23 ▶ 28 ▶ 29

1. Loop vanaf het informatiebord over het fietspad richting de kruising van de St. Cornelisstraat met de doorgaande weg.
2. Steek de doorgaande weg over richting Veerweg/ Klein Vortum. U gaat rechtdoor, verlaat Vortum-Mullem en passeert de dijk richting knooppunt 28.
3. Volg de Veerweg rechtdoor. Passeer de St. Jansbeek en loop door tot de kruising met de onverharde weg van rechts.
4. Ga rechtaf richting knooppunt 27.
5. Bij knooppunt 27 gaat u rechtdoor naar 26.
6. Daar gaat u linksaf en volgt u het onverharde pad tot aan de veerweg.
7. Sla rechtsaf en meteen weer linksaf de onverharde weg in richting knooppunt 23.
8. Hier gaat u linksaf naar knooppunt 28 en vervolgd u de weg weer richting startpunt.

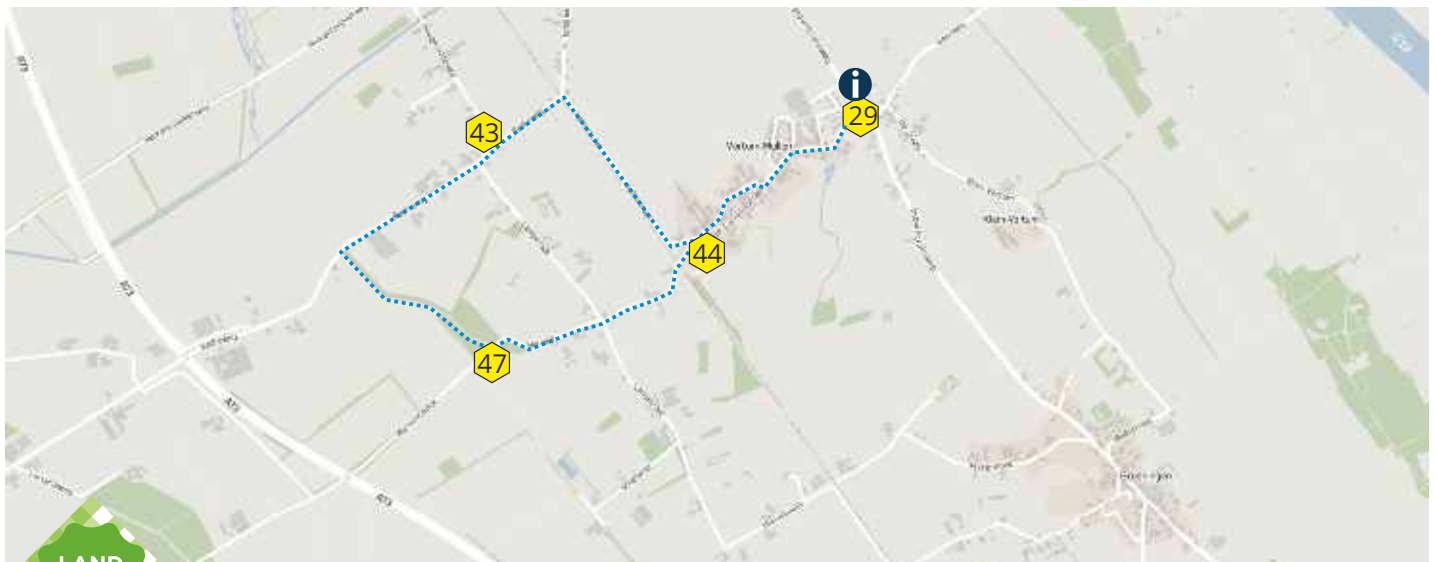




Startpunt Vortum-Mullem

Route 11 loop van knooppunt 29 ▶ 44 ▶ 47 ▶ 43 ▶ 44 ▶ 29

1. Loop vanaf het informatiepaneel de St. Cornelisstraat in langs huisnummer 2. Volg de weg rechtdoor langs de Rooms Katholieke School, de kerk en de speelplaats.
2. Blijf de weg volgen tot vlak vóór het einde bebouwde kom Vortum-Mullem. (knooppunt 44)
3. Ga hier linksaf, steek het spoor over en blijf de weg volgen tot de kruising met de Langstraat en steek die over richting knooppunt 47.
4. Voor het viaduct rechts het onverharde pad in en via een struinp pad komt u op de Radioweg.
5. Ga hier rechtsaf en vervolg de weg tot aan knooppunt 43.
6. Loop weer richting knooppunt 44 en ga links richting knooppunt 29.
7. Volg de weg, passeer de speelplaats, de kerk en de school en volg de weg met de bocht mee tot de kruising met de doorgaande weg. U bent gearriveerd bij het informatiebord.

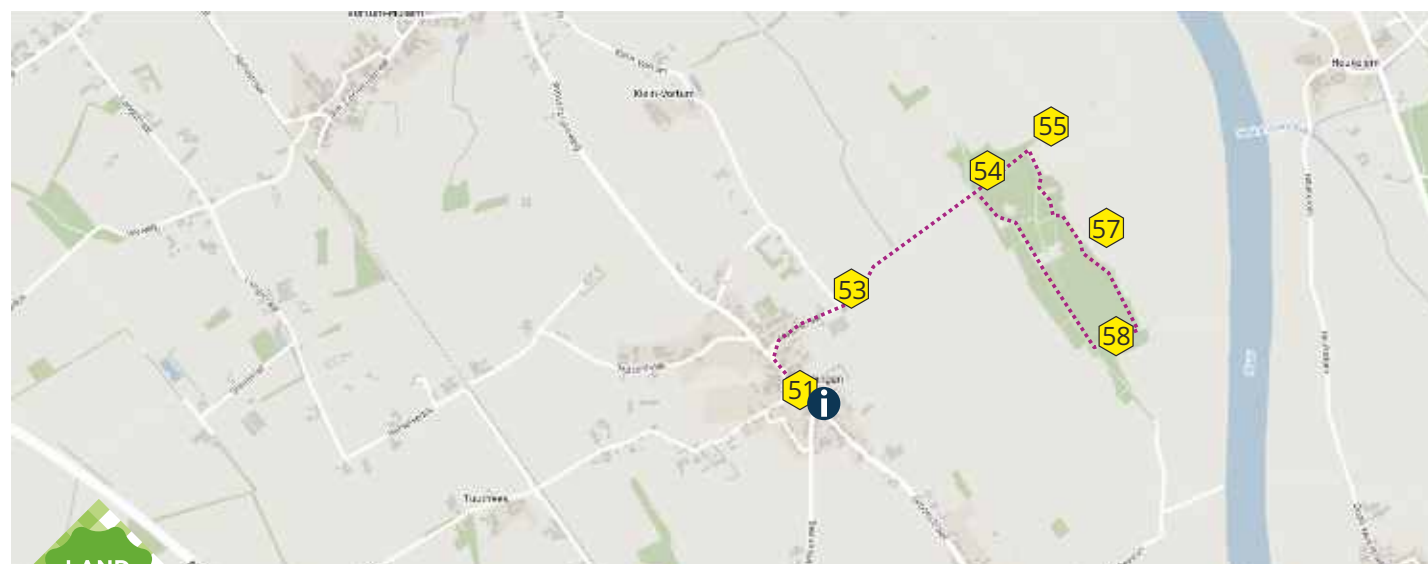




Startpunt Groeningen, Kerk

Route 12 loop na ± 50 meter rechts de
Maasstraat in richting knooppunt 53 ▶ 54 ▶ 55 ▶ 57 ▶ 58 ▶ 54 ▶ 53

1. Volg de Maasstraat met de bocht mee naar rechts en verlaat Groeningen. Passeer de dijk.
3. Volg de weg rechtdoor tot op de kruising met onverharde paden aan de bosrand.(54)
4. Steek de kruising rechtdoor over en ga op de driesprong(55) rechtsaf.
5. U volgt de weg richting knooppunt 57.
6. Ga hier rechtsaf richting knooppunt 58.
7. Ga op het brede verharde pad rechtsaf richting knooppunt 54
8. Ga hier linksaf en volg de Maasstraat richting hoofdweg terug naar het startpunt.

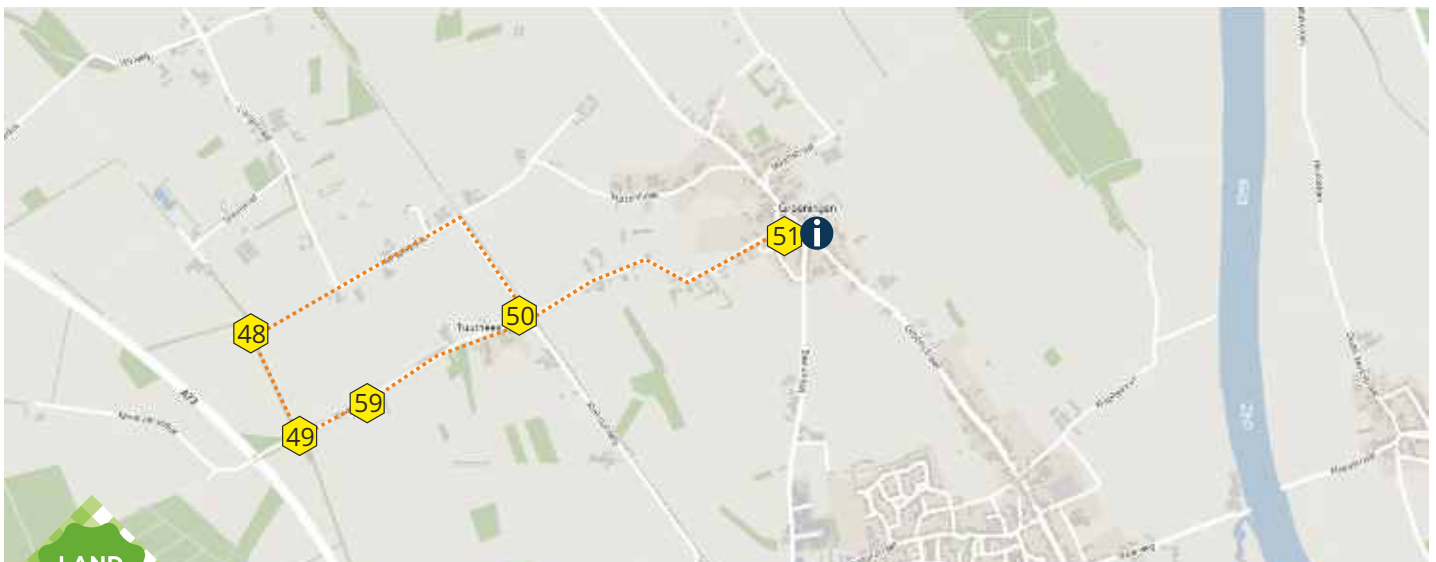




Startpunt Groeningen, Kerk

Route 13 loop na ± 10 meter links de Voortweg in richting knooppunt       

1. Bij de Voortweg gaat u linksaf en volg deze tot aan knooppunt 50. Verlaat Groeningen.
3. Steek de Kiekuutweg over en loop via knooppunt 59 naar knooppunt 49.
4. Ga bij knooppunt 49 het pad op en loop langs de Oeffeltse raam richting knooppunt 48.
5. Loop van knooppunt 48 richting Herselsedijk.
6. Aan het einde rechts weer richting knooppunt 50 en via de Voortweg weer richting de hoofdweg waar u bent gestart.

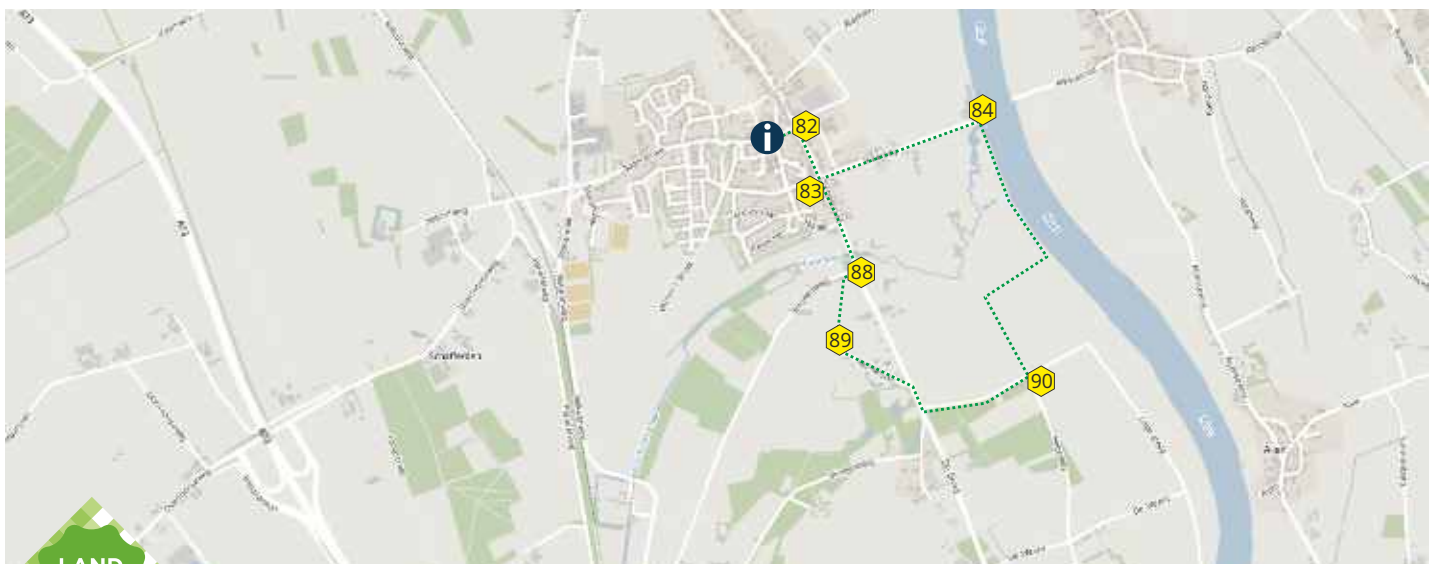




Startpunt Vierlingsbeek, Kerk

Route 14 loop van knooppunt        

1. Loop Richtig Grotestraat en sla rechtsaf richting knooppunt 83, 88.
2. Sla rechtsaf de Sleijbergweg in en ga meteen weer links richting knooppunt 89.
3. Loop van hier uit via Handwijzer richting knooppunt 90.
4. Bij knooppunt 90 links en volg het pad tot aan knooppunt 84.
5. Van knooppunt 84 loopt u in de richting van knooppunt 83.
6. Vervolgens komt u bij de kruising met de Grotestraat.
18. Bij de kruising met de Grotestraat gaat u rechts en bij de volgende kruising gaat u linksaf. U arriveert bij het kerkplein en het startpunt van de wandeling.

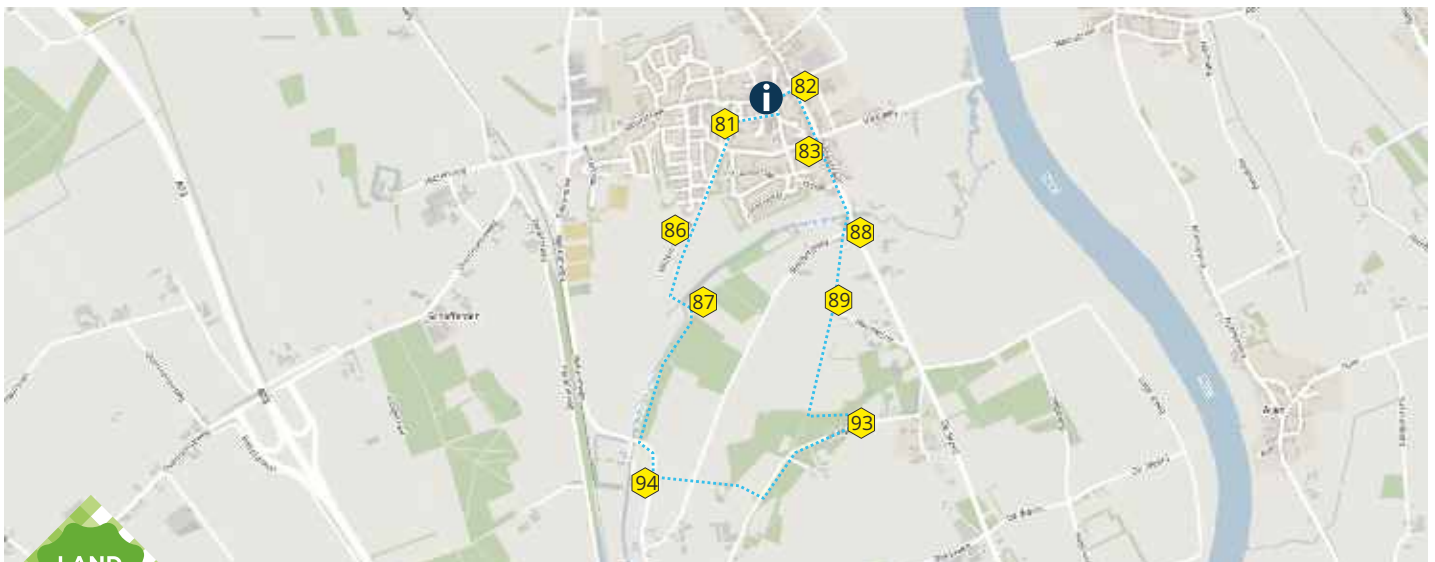




Startpunt Vierlingsbeek, Kerk


Route 15 loop van knooppunt          

1. Loop Richtig Grotestraat en sla rechtsaf richting knooppunt 83, 88.
2. Sla rechtsaf de Sleijbergweg in en ga meteen weer links richting knooppunt 89.
3. Loop nu over het onverharde pad naar knooppunt 93.
4. Op de splitsing met de Vliegenberg houdt u rechts aan en loop richting knooppunt 94.
6. Ga rechtsaf en volg een stukje de Makkenweg.
7. Na 300 meter gaat u weer rechts het onverharde pad op en loopt langs de molenbeek richting knooppunt 87.
8. Ga linksaf over de brug richting knooppunt 86 en via knooppunt 81 loopt u weer het centrum in richting startpunt.





.nl





Als wandelaar in de gemeente Boxmeer kunt u met uw smartphone eenvoudig en snel problemen die u tijdens de wandeling tegenkomt doorgeven. Ziet u een losse stoeptegel, vernieling of verdwaald afval? Na het installeren van de MijnGemeente app meldt u zich eenmalig aan. Vervolgens kunt u eenvoudig doorgeven waar over het gaat, waar het is en eventueel een foto meesturen, zodat direct duidelijk is wat er aan de hand is



Colofon:

Opdrachtgever:
Gemeente Boxmeer



Opmaak en productie:
Corn Zelten Reclame, Boxmeer

